



# OBVODNÍ BÁŇSKÝ ÚŘAD PRO ÚZEMÍ KRAJE ÚSTECKÉHO

U MĚSTA CHERSONU 1429/7, 434 01 Most

Státní pozemkový úřad

Doručeno: 27. 05. 2020

SPU 180421/2020

listy: přílohy:1



spu00007a336b7f

Státní pozemkový úřad  
Krajský pozemkový úřad pro Ústecký  
kraj  
Pobočka Litoměřice  
Velká Krajská 44/1  
412 01 Litoměřice

Váš dopis značky/ze dne  
SPU 140098/2020

Naše číslo jednací  
SBS 16324/2020/OBÚ-04/1

Vyřizuje/linka

V Mostě, dne  
19. 5. 2020

## Komplexní pozemková úprava v k.ú. Radešín u Martiněvsi

K Vaší žádosti ze dne 5. 5. 2020 Vám sdělujeme, že v předmětném území v k.ú. Radešín u Martiněvsi, nemá Obvodní báňský úřad pro území kraje Ústeckého žádný předmět ochrany a k pozemkové úpravě nestanovuje žádné podmínky.



vedoucí II. oddělení





**DRÁŽNÍ ÚŘAD, WILSONOVA 300/8, 121 06 PRAHA 2**  
sekce infrastruktury, územní odbor Praha

Státní pozemkový úřad

Doručeno: 11.05.2020

SPU 155475/2020

listy: přílohy:1



spu0007#3305#5

Krajský pozemkový úřad pro Ústecký kraj  
pobočka Litoměřice  
Velká Krajská 1  
41201 Litoměřice 1

VÁŠ DOPIS ZNAČKY / ZE DNE  
SPU 140098/2020 / 5. května  
2020

NAŠE ZNAČKA  
MP-OKO0134/20-2/Ce  
DUCR-25356/20/Ce

VYŘIZUJE / TELEFON



V PRAZE DNE  
11. května 2020

**Věc: Komplexní pozemkové úpravy v katastrálním území Radešín u Martiněvsi.**

Drážní úřad obdržel dne 5. května 2020 Vaše oznámení o zahájení řízení o komplexních pozemkových úpravách v k.ú. Radešín u Martiněvsi.

Vzhledem k tomu, že v řešeném území se nenachází žádná dráha a Drážní úřad není vlastníkem žádných pozemků, nemá Drážní úřad v tomto území žádné zájmy.



ředitel územního odboru Praha



Certifikát autora podpisu:

Jméno: [signature]  
Vydal: PostSignum Qualified C...  
Platnost do: 22.10.2020 11:04:32-000 +02:0

Statní pozemkový úřad

Doručeno: 12.05.2020

SPU 156551/2020

listy: přílohy:1



• p u e e e 7 a 3 3 0 a a 7

**Stanovení podmínek k ochraně zájmů zeměměřictví a**  
**ve smyslu § 6 odst. 6 zákona č. 139/2002 Sb.**  
**v případě pozemkových úprav**  
**v k.ú. Radešín u Martiněvsi**

Dne 5.5.2020 obdržel Katastrální úřad pro Ústecký kraj, Katastrální pracoviště Litoměřice (dále jen „KP“) žádost o stanovení podmínek k ochraně zájmů při provádění komplexních pozemkových úprav (dále jen „KoPÚ“) v katastrálním území Radešín u Martiněvsi, které byly zahájeny ke dni 22.6.2018. Výsledky KoPÚ budou využity v souladu s § 40 odst. 1 písmeno c) zákona číslo 256/2013 Sb., v platném znění, pro obnovu katastrálního operátu.

V souladu s ustanovením § 6 odst. 6 zákona č. 139/2002 Sb., ve znění pozdějších předpisů, KP ve smyslu § 56 odst. 1 vyhlášky č. 357/2013 Sb., v platném znění, stanovuje tyto podmínky:

## I. OBECNÉ PODMÍNKY

1. Výsledkem KoPÚ bude soubor geodetických a popisných informací ve struktuře a výměnném formátu stanoveném Českým úřadem zeměměřickým a katastrálním (dále jen „ČÚZK“), platným ke dni předání výsledků pozemkových úprav katastrálnímu úřadu.
2. Při práci na KoPÚ bude postupováno v souladu s ustanoveními zejména následujících obecně závazných a dalších předpisů:
  - zákon č. 139/2002 Sb., o pozemkových úpravách a pozemkových úřadech a o změně zákona č. 229/1991 Sb., o úpravě vlastnických vztahů k půdě a jinému zemědělskému majetku, ve znění pozdějších předpisů (dále jen „PÚZ“),
  - vyhláška č. 13/2014 Sb. o postupu při provádění pozemkových úprav a náležitostech návrhu pozemkových úprav, v platném znění (dále jen „PÚV“),
  - zákon č. 256/2013 Sb., o katastru nemovitostí, v platném znění (katastrální zákon; dále jen „KatZ“),
  - vyhláška č. 357/2013 Sb., kterou se provádí zákon č. 256/2013 Sb., o katastru nemovitostí, v platném znění (katastrální vyhláška, dále jen „KatV“),
  - zákon č. 200/1994 Sb., o zeměměřictví a o změně a doplnění některých zákonů souvisejících s jeho zavedením, ve znění pozdějších předpisů,
  - vyhláška č. 31/1995 Sb., kterou se provádí zákon č. 200/1994 Sb., o zeměměřictví a o změně a doplnění některých zákonů souvisejících s jeho zavedením, ve znění pozdějších předpisů,
  - Návod pro obnovu katastrálního operátu a převod, č.j. ČÚZK 01500/2015-22, v platném znění (dále jen „Návod“),
  - Návod pro správu katastru nemovitostí, č.j. ČÚZK 03030/2016-22, v platném znění,
  - Struktura výměnného formátu ISKN, č.j. ČÚZK 5598/2002-24, v platném znění,
  - Pokyny č. 43 Českého úřadu zeměměřického a katastrálního ze dne 2. prosince 2013 č.j. ČÚZK-12990/2013-22 pro zápis změn v katastru nemovitostí a stanovení některých souvisejících postupů katastrálního úřadu v důsledku probíhajících pozemkových úprav podle zákona č. 139/2002 Sb., o pozemkových úpravách a pozemkových úřadech a o změně zákona č. 229/1991 Sb., o úpravě vlastnických vztahů k půdě a jinému zemědělskému majetku, ve znění pozdějších předpisů, v platném znění,

- Změny údajů BPEJ při provádění pozemkových úprav čj. ČÚZK 5553/2010-22.

### 3. Organizační zajištění

Pozemkový úřad (dále jen „PÚ“) sdělí KP neprodleně po uzavření výběrového řízení na zpracovatele KoPÚ název a sídlo zpracovatelské firmy, jméno a kontaktní údaje na úředně oprávněné osoby zodpovědné za zpracování návrhu KoPÚ a osoby odpovědné za zpracování jejich geodetické části a jméno a příjmení (případně jméno a příjmení zastupující osoby) (telefon, e-mail) kontaktní osoby pověřené jednat za pozemkový úřad. Dále PÚ sdělí katastrálnímu pracovišti rámcový časový harmonogram zpracování KoPÚ a bude průběžně informovat o případných změnách.

Na straně KP bude ve věci KoPÚ v k. ú. Radešín u Martiněvsi jednat ~~XXXXXXXXXX~~ telefon: ~~XXXXXXXXXX~~ e-mail: ~~XXXXXXXXXX~~. Pokud jde o poskytování aktuálních údajů vedených v souboru popisných informací (SPI) a souboru geodetických informací (SGI) katastru nemovitostí (KN) vztahujících se k území řešenému v pozemkových úpravách (i k územím sousedním) ze strany KP, může PÚ pověřit k jejich vyzvednutí přímo zaměstnance zpracovatelské firmy. Dílčí požadavky o údaje bude možné podat i elektronickou formou.

Případné změny ve stanovených podmínkách, vyplývající ze změn právních předpisů v průběhu provádění prací, budou řešeny po vzájemném projednání.

### 4. Číslování parcel

Nové parcely budou označeny ve dvou číselných řadách podle zásad pro označování parcel stanovených v § 36 KatV. Číselná řada nově vznikajících pozemkových, příp. stavebních parcel bude navazovat na číselnou řadu pozemkových, resp. stavebních parcel přidělenou a evidovanou v SPI KN. Čísla parcel s označením druhu pozemku zastavěná plocha a nádvoří se měnit nebudou, stejně tak čísla parcel neřešených ve smyslu § 2 PÚZ, u kterých dojde pouze k obnově SGI.

### 5. Obvod KoPÚ

- Zaměření neřešených (=nesměnitelných) pozemků v obvodu se bude týkat i těch, které jsou součástí řídkého roztroušeného intravilánu, a to v rozsahu podle dohody uzavřené mezi KP a PÚ.
- Obvod zpracovávaného území pozemkových úprav bude stanoven především po v katastru již evidovaných hranicích pozemků. V případě potřeby budou nově navrženy změny hranice katastrálního území (příp. obce, okresu, kraje) tak, aby nové hranice probíhaly po hranicích označených trvalým způsobem nebo po nových hranicích vzniklých při dělení pozemků v rámci zpracování pozemkových úprav. KP budou předány veškeré podklady potřebné k řízení o změně hranice katastrálního území tak, jak je stanoveno v § 31 až § 34 KatV.
- Pokud nelze obvod zpracovávaného území KoPÚ stanovit po hranicích pozemků v terénu znatelných, lze hranice před ZPH vyznačit („předvytyčit“). Podkladem pro toto vytyčení je rastr transformovaný na identické body, pokud nelze souřadnice lomových bodů získat přesnějším způsobem.

### 6. Stanovení způsobu transformace rastrových souborů map dřívějších pozemkových evidencí

Pro zpracování KoPÚ bude využit rastr map dřívějších pozemkových evidencí transformovaný zpřesňující transformací souvislého rastru pozemkového katastru, který byl podkladem pro obnovu katastrálního operátu přepracováním na KMD.

## II. PODMÍNKY K USTANOVENÍM KatZ, KatV, PÚZ a PÚV

### § 57 odst. 1 písm. e) KatV (revize bodových polí a doplnění PPBP)

Zpracovatel KoPÚ bude postupovat podle § 76 katastrální vyhlášky a podle bodu 2 Návodu. Podrobné polohové bodové pole bude po projednání s KP určeno a stabilizováno v rozsahu odpovídajícím potřebám zpracování KoPÚ. Na vnitřním obvodu bude v dostatečné hustotě vybudováno bodové pole i v podobě bodů na technických objektech. Před osazením měřických značek bude zpracován návrh doplnění podrobného polohového bodového pole, který bude předložen KP k posouzení. Body zřízené mimo zastavěná území a zastavitelné plochy, u nichž nelze jejich polohu vztáhnout kontrolními mírami k jednoznačně identifikovatelným prvkům polohopisu, budou osazeny ochrannými tyčemi. Podle ustanovení § 8 odst. 3 zákona č. 200/1994 Sb., o zeměměřictví, v platném znění, projedná zřizovatel bodu (zpracovatel geodetické části KoPÚ) umístění bodu s vlastníkem nemovitosti, na které se značka zřizuje a připraví dokumentaci „Oznámení o zřízení měřické značky“, kterou předá správci značky (katastrálnímu úřadu). Správce značky vlastníkům nemovitosti tato oznámení rozešle, písemně je poučí o omezeních, která mu zřízením značky vznikají. Potvrzená oznámení o zřízení měřické značky budou obsahem dokumentace o zřízení nebo doplnění podrobného polohového bodového pole v rámci příslušné části elaborátu KoPÚ. Údaje o bodovém poli budou na KP předávány v importním formátu CSV.

### § 3 PÚZ a § 4 PÚV (stanovení obvodu)

Před zpracováním dokumentace pro výběrové řízení na zpracovatele pozemkových úprav zorganizuje PÚ jednání s KP, na kterém se ve shodě zúčastněných stran stanoví předběžný obvod KoPÚ a uvnitř obvodu neřešené pozemky. Z jednání PÚ pořídí záznam včetně grafické přílohy se zákresem obvodu KoPÚ a neřešených pozemků.

### § 9 odst.5 PÚZ, § 57 odst. 1 písm. b) KatV a § 5 PÚV (zjišťování průběhu hranic pozemků)

Před vlastním zjišťováním průběhu hranic obvodu KoPÚ a hranic neřešených pozemků proběhne společné jednání mezi pověřenými pracovníky PÚ a KP a pověřenými zástupci zhotovitele pozemkových úprav, na kterém se vyhodnotí zjištěné informace o zájmovém území na základě leteckých snímků, digitalizované mapy, zaměření skutečného stavu polohopisu v terénu, apod. Následně pověřené osoby upřesní předběžně stanovený obvod KoPÚ, včetně způsobu stabilizace lomových bodů hranic parcel na obvodu, určí lokality, kde za předpokladu souhlasu dotčených obcí dojde ke změně katastrálních či obecních hranic. Pověřené osoby projednají i další technické a organizační záležitosti (např. termín konání zjišťování hranic, způsob zvaní jednotlivých vlastníků pozemků apod.; Předsedu komise pro zjišťování průběhu hranic pro účely pozemkových úprav a její členy jmenuje po dohodě s KÚ ředitel PÚ.). Z tohoto jednání pořídí PÚ zápis, jehož součástí bude grafická příloha se zákresem upřesněného obvodu KoPÚ včetně lokalit, kde se předpokládá změna katastrálních či obecních hranic a dále lokalit s neřešenými (nesměňovanými) pozemky, u nichž však bude obnoven SGI. V zápise se také uvede dohodnutý postup pro realizaci změn katastrálních a obecních hranic, včetně stanovení formy (geometrický plán, obnovený operát) a termínu jejich provedení. Zákresem se provede na vhodném mapovém podkladu.

Při změně nebo opravě geometrického a polohového určení (GPU) hranic parcel (přesahující hodnoty ustanovení § 85 odst. 5 KatV, které nevstupují do pozemkových úprav a přiléhají k jejímu obvodu, např. na hranici k.ú. ze sousedního k.ú. nebo z intravilánu), zhotovitel vyhotoví GP (na opravu GPU nemovitosti).

V případě potřeby se dodatečně upraví obvod pozemkových úprav v průběhu ZPH. Cílem je, aby sporné, nebo mapě neodpovídající hranice nebyly na obvodu upravovaného území.



## § 91 a § 92 KatV (označování hranic pozemků)

Lomové body vyšetřených hranic budou označeny v souladu s ustanovením § 91 KatV, kromě míst, kde je to neúčelné (např. v půdních celcích). Červenou barvou budou označeny lomové body stabilizované jiným trvalým způsobem podle § 91 odst. (4) KatV. Významné lomové body na obecní (katastrální) hranici a styk hranic tří a více obcí budou stabilizovány v souladu s ustanovením § 92 KatV.

## § 57 odst. 1 písm. c), f), g) KatV (zaměření obvodů a hranic neřešených pozemků obvodu liniových staveb uvnitř pozemkových úprav)

Pro každou ucelenou část obvodu KoPÚ bude vyhotoven samostatný Záznam podrobného měření změn (ZPMZ) a pro každou ucelenou část měření uvnitř obvodu úpravy (neřešené pozemky) dokumentace splňující příslušná ustanovení KatZ a bodu 4.3 Návodu (měřické náčrty, zápisníky a další).

Obvod KoPÚ bude do katastru nemovitostí zapsán v předstihu před vydáním rozhodnutí o schválení návrhu.

- Zaměření obvodu KoPÚ resp. hranic skupiny pozemků neřešených bude zpracováno formou ZPMZ.
- V případě, že obvod dělí stávající pozemek, bude vyhotoven GP na rozdělení pozemku [§ 79 odst. 1 písmeno b) KatV]. Geometrický plán (plány) budou přílohou žádosti o zápis obvodu do KN.
- V případě, kdy stávající obvod není určen podrobnými body s KK 3, bude vyhotoven geometrický plán pro průběh vlastníky zpřesněné hranice pozemků (§ 79 odst. 1 písmeno i) KatV. Geometrický plán (plány) budou přílohou žádosti o zápis obvodu do KN. Nejpozději v době podání žádosti musí být katastrálnímu úřadu předány výsledky ZPH (soupisy nemovitostí, náčrty ZPH).

V případě, že bude zjištěna chyba v zobrazení vlastnické hranice (bude překročena polohová odchylka pro příslušný kód kvality daného bodu) a budou splněny podmínky pro opravu dle ustanovení § 36 KatZ a § 44 KatV, bude samostatně zpracován geometrický plán na opravu geometrického a polohového určení podle § 79 odst. 1 písm. g) KatV včetně písemného prohlášení vlastníků podle § 44 odst. 3 písm. b) KatV. Žádost vlastníků o provedení opravy může být nahrazena žádostí pozemkového úřadu. Katastrální úřad provede opravu chybného geometrického a polohového určení samostatně ještě před ohlášením (žádosti) pozemkového úřadu o zápis a zakres obvodu KoPÚ a obvodu neřešených pozemků.

Upozorňujeme na nutnost používání závazných značek a slovního popisu způsobu stabilizace hranic (i rozlišení druhu hranice).

V technické zprávě k určení hranic obvodu KoPÚ a hranic neřešených pozemků budou uvedeny způsoby zaměření dočasně stabilizovaných pomocných bodů a podrobných bodů, konkrétní použité přístroje a pomůcky s kopiemi dokladů o jejich komparaci, metody výpočtu souřadnic a posouzení dosažené přesnosti určení bodů na podkladě kontrolního měření. V seznamech souřadnic podrobných bodů bude v poznámce uveden způsob trvalého označení bodů (slovní popis).

Zpracovatel zajistí, aby obvody všech liniových staveb uvnitř pozemkových úprav (zpevněných cest, silnic, regulovaných vodních toků apod.), byly odsouhlaseny s jejich vlastníky či správci, lomové body obvodů podle potřeby stabilizovány a následně zaměřeny.

## § 20 KatV, § 11 odst. 5 PÚZ

Seznamy parcel pro zápis poznámek na LV „Zahájeny pozemkové úpravy“ a „Schválení pozemkové úpravy“ budou předány na KP jak v písemné, tak v elektronické podobě, a to jako typ souboru CSV (oddělený středníky).

### Pozemky neřešené ve smyslu § 2 PÚZ, u kterých je potřeba obnovit SGI

O zpracování podkladů pro obnovu SGI pro pozemky pouze zaměřené a v obvodu pozemkových úprav neřešené (nesměňované) bude uzavřena mezi KP a PÚ dohoda, postupováno bude podle společného pokynu ze dne 12. 9. 2011.

### Řešení nesouladů

Pokud zpracovatel pozemkových úprav (příp. pozemkový úřad) zjistí nesoulad mezi SPI a SGI, předá je neprodleně katastrálnímu pracovišti, které provede prošetření a opravu nesouladů ve lhůtách stanovených katastrálním zákonem pro provedení opravy.

### § 57 odst. 1 písm. i) a odst. 2 KatV (předávání výsledků)

PÚ zajistí, že výsledky zeměměřických činností při zpracování návrhu KoPÚ budou katastrálnímu pracovišti předkládány k úřednímu přezkoušení průběžně po ukončení každé dílčí etapy prací (etapa zaměření předmětů, které zůstanou obsahem SGI, etapa revize a doplnění polohového bodového pole, etapa určení obvodu KoPÚ, etapa zaměření neřešených pozemků s případnými námitkami). Koncept DKM ve VFK a koncept rozhodnutí pozemkového úřadu o výměně nebo přechodu vlastnických práv včetně příloh budou po předchozí kontrole ze strany pozemkového úřadu předloženy KP nejméně 30 dní před vydáním rozhodnutí; pozemkový úřad nevydá toto rozhodnutí, dokud mu KP písemně nepotvrdí, že veškeré výsledky zeměměřických činností byly úředně přezkoušeny a jsou způsobilé k převzetí do katastru.

Průběžné předávání výsledků je vhodné dohodnout ve stanovených kontrolních dnech za účasti zástupců KP, PÚ a zpracovatele návrhu (popř. i ZKI).

Vztažné měřítko grafického souboru digitální mapy obnoveného katastrálního operátu bude 1:1 000. Data pro zápis KoPÚ do katastru nemovitostí budou předána ve struktuře nového výměnného formátu ISKN.

Katastrální pracoviště (pracovník pověřený spoluprací s PÚ) bude bezodkladně informováno o vydání rozhodnutí o schválení návrhu pozemkových úprav. Nestandardní a jiné skutečnosti, které nastanou v průběhu pozemkových úprav, budou řešeny operativně za účasti dotčených organizací, zpravidla na kontrolních dnech organizovaných pozemkovým úřadem.

PÚ zajistí, že výsledná data KoPÚ (předávaná po jednotlivých etapách) předá zpracovatel pozemkovému úřadu a ten po provedení kontrol katastrálnímu pracovišti podle ust. § 57 KatV. Elektronicky pak ve struktuře přílohy č. 56 Návodu (adresáře 04, 06, 07, 09 a 14). Data musí být ověřena oprávněným zeměměřickým inženýrem v předepsaném rozsahu v podobě elektronické i analogové. PÚ předá KP výsledná data včetně jím provedených kontrol.



ředitelka katastrálního pracoviště





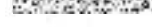


Litoměřice

Dne 5.5.2020





# Krajský úřad Ústeckého kraje

Dokument je podepsán elektronickým podpisem  
Podpisující:   
Organizace, OJ:   
Seriové č. cert.:   
Vydavatel cert.:   
Datum a čas:   
Důvod:   
Místo: 

Velká Hradební 3118/48, 400 02 Ústí nad Labem  
Odbor životního prostředí a zemědělství


Státní pozemkový úřad  
Krajský pozemkový úřad pro Ústecký kraj  
Pobočka Litoměřice

Velká Krajská 44/1  
412 01 Litoměřice

**Státní pozemkový úřad**  
Doručeno: 27.05.2020  
3PU 180139/2020  
listy: přílohy:1



spu\*\*\*7a336a7f

Datum: 26. května 2020  
Spisová značka: KUUK/076302/2020/2 IV-3595  
Číslo jednací: KUUK/088079/2020  
Vyřizuje/linka:   
Počet listů/příloh: 2/0

## Souhrnné vyjádření Krajského úřadu Ústeckého kraje, odboru životního prostředí a zemědělství

Věc: Komplexní pozemkové úpravy v k.ú. Radešín u Martiněvsi

Krajský úřad Ústeckého kraje, odbor životního prostředí a zemědělství, obdržel dne 5. 5. 2020 od Státního pozemkového úřadu, Krajského pozemkového úřadu pro Ústecký kraj, Pobočka Litoměřice oznámení o zahájení řízení a stanovení podmínek k ochraně zájmů v rámci zpracování návrhu komplexních pozemkových úprav v k.ú. Radešín u Martiněvsi.

Krajský úřad Ústeckého kraje vydává ve věci následující vyjádření:

### Ochrana přírody a krajiny

Vyřizuje:  / tel.:  e-mail: 


V oblasti ochrany přírody a krajiny je zdejší úřad dotčeným orgánem v souladu s § 90 odst. 16 zákona č. 114/1992 Sb., o ochraně přírody a krajiny, v platném znění (dále jen zákon), v řízeních podle jiných právních předpisů, v nichž mohou být dotčeny zájmy chráněné dle zákona v působnosti úřadu, což zahrnuje zejména vymezování a hodnocení regionálních prvků územního systému ekologické stability (dále jen ÚSES), zvláště chráněné druhy, některá maloplošná zvláště chráněná území a další.

V území není vyhlášena žádná ptačí oblast, evropsky významná lokalita ani maloplošné zvláště chráněné území. Nenachází se zde žádný prvek regionálního ÚSES.

Z pohledu komplexních pozemkových úprav nepředpokládáme žádné negativní vlivy. Naopak, pokud by byla navržena vhodná opatření na realizaci lokálních prvků ÚSES, rozdělení orné půdy a půdních bloků na menší celky s remízky, drobnými mokřady apod. mohly by úpravy situaci jen zlepšit. Značná část území zabírá v podstatě jen orná půda.

Ústecký kraj, Velká Hradební 3118/48, 400 02 Ústí nad Labem

Tel.:   
Fax: 

url: [www.kr-ustecky.cz](http://www.kr-ustecky.cz)  
e-mail: 

IČ: 70892156  
ID: t9zbsva

DIČ: CZ70892156  
č. ú. 

## Posuzování vlivů na životní prostředí

Vyřizuje: [redacted] / tel.: [redacted], e-mail: [redacted]

Na základě předaných podkladů Krajský úřad Ústeckého kraje, který podle § 20 zákona č. 100/2001 Sb., o posuzování vlivů na životní prostředí, v platném znění (dále jen „zákon“), vykonává státní správu v oblasti posuzování vlivů na životní prostředí, jako příslušný úřad konstatuje, že předložené podklady v této fázi zpracování návrhu komplexních pozemkových úprav jsou natolik obecné, že na jejich základě nelze určit, zda záměr naplňuje dikci některého z bodů dle přílohy č. 1 zákona, a podléhá tak posuzování podle zákona či nikoliv. Příslušný úřad se proto z hlediska posuzování vlivů na životní prostředí k záměru vyjádří v další fázi zpracování návrhu komplexních pozemkových úprav, kdy už budou k dispozici konkrétnější údaje o záměru.

Záměr se netýká dalších složek životního prostředí, nebo nejsme v těchto případech příslušní k vydání stanoviska (vodní hospodářství, odpadové hospodářství, lesní hospodářství, ochrana ovzduší, ochrana horninového prostředí, IPPC, prevence závažných havárií, ochrana ZPF).

[redacted]

zástupkyně ředitele KU pro přenesenou působnost  
vedoucí odboru životního prostředí a zemědělství

## Rozdělovník:

Doručí se:

adresát

Na vědomí:

vlastní

Ústecký kraj, Velká Hradební 3118/48, 400 02 Ústí nad Labem

Tel.: [redacted]  
Fax: [redacted]

url: [www.kr-ustecky.cz](http://www.kr-ustecky.cz)  
e-mail: [redacted]

IČ: 70892156  
ID: t9zbsva

DIČ: CZ70892156  
č. ú. 882733379/0800



## MĚSTSKÝ ÚŘAD ROUDNICE n.L.

### ODBOR DOPRAVY

Karlovo náměstí 21, 413 21 Roudnice n.L.

Spis.zn.: 17636/2020

Roudnice n. L. dne 13.5.2020

Č.j.: MURCE/18904/2020

Vyřizuje : 

Státní pozemkový úřad

Doručeno: 18.05.2020

SPU 162846/2020

listy: přílohy:1



•pu••••7•3324f5

Dopis ze dne: 5.5.2020

Navrhovatel: Státní pozemkový úřad, Krajský pozemkový úřad pro ÚK, Pobočka Litoměřice, IČO 01312774, Husinecká č.p. 1024/11a, 130 00 Praha

Věc: **Oznámení zahájení řízení a stanovení podmínek komplexní pozemkové úpravy v k.ú. Radešín u Martiněvsi**

## VYJÁDŘENÍ

Městský úřad v Roudnici nad Labem, odbor dopravy obdržel dne 5.5.2020 Vaši žádost o vyjádření k výše uvedené věci.

Odbor dopravy MěÚ Roudnice n.L. n e m á námitek proti plánované úpravě pozemků v rámci komplexní pozemkové úpravy v katastrálním území Radešín u Martiněvsi.



vedoucí odboru dopravy

### Obdrží:

Státní pozemkový úřad, Krajský pozemkový úřad pro ÚK, Pobočka Litoměřice, IDDS: z49per3





# MĚSTSKÝ ÚŘAD ROUDNICE NAD LABEM

Karlovo náměstí 21, Roudnice n. L., PSČ 413 21

ODBOR ŽIVOTNÍHO PROSTŘEDÍ

Státní pozemkový úřad

Doručeno: 26.05.2020

SPU 178789/2020

listy: přílohy:1



spu00007a33657a

## STÁTNÍ POZEMKOVÝ ÚŘAD

Krajský pozemkový úřad pro Ústecký kraj

pobočka Litoměřice

Velká Krajská 44/1

412 01 L i t o m ě ř i c e





Váš dopis značky/ze dne  
05. 05. 2020

Spisová značka  
MURCE/17639/2020


Roudnice nad Labem  
18. 05. 2020


### Komplexní pozemková úprava v k.ú. Radešín u Martiněvsi – oznámení o zahájení řízení


Odbor životního prostředí Městského úřadu Roudnice nad Labem obdržel dne 05. 05. 2020 Vaši žádost o vyjádření k výše uvedenému z hlediska zájmů ochrany životního prostředí. K akci sdělujeme z hlediska:

- 1) zákona ČNR č.114/1992 Sb., o ochraně přírody a krajiny, ve znění pozdějších změn a předpisů (dále jen „zákon“). Vyřizuje:   
Orgán ochrany přírody souhlasí se zahájením řízení o komplexní pozemkové úpravě v k.ú. Radešín u Martiněvsi. Dotčený správní orgán požaduje, aby zpracovatel vycházel a respektoval schválenou územní studii krajiny správního obvodu ORP Roudnice nad Labem. Tato studie je volně dostupná na webových stránkách města Roudnice nad Labem, popř. je možné se obrátit přímo na úřad územního plánování k poskytnutí dat.
- 2) zákona č.289/1995 Sb., o lesích a o změně a doplnění některých zákonů (lesní zákon) ve znění pozdějších předpisů (dále jen „zákon“) Vyřizuje:   
  
Státní správa lesů nemá připomínek k zahájenému řízení o komplexní pozemkové úpravě k.ú. Radešín u Martiněvsi.
- 3) zákona č.334/1992 Sb., o ochraně zemědělského půdního fondu, ve znění pozdějších předpisů (dále jen „zákon“) Vyřizuje:   
K zahájení řízení o komplexní pozemkové úpravě v k.ú. Radešín u Martiněvsi není připomínek.



- 4) zákona č.254/2001 Sb., o vodách a o změně některých zákonů (vodní zákon), ve znění pozdějších předpisů (dále jen „vodní zákon“). Vyřizuje: 

  
Z vodoprávního hlediska není žádných připomínek k řízení o komplexní pozemkové úpravě v k.ú. Radešín u Martiněvsi.

  
vedoucí odb. ŽP MěÚ Roudnice nad Labem

